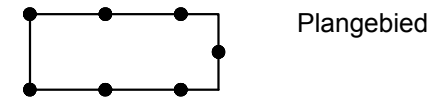


# LEGENDA

## PLANGEBIED



Plangebied

## BESTEMMINGEN



Gemengd

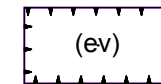


Maatschappelijk



Verkeer- Verblijfsgebied

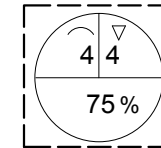
## AANDUIDINGEN



evenemententerrein

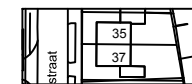


bouwvlak

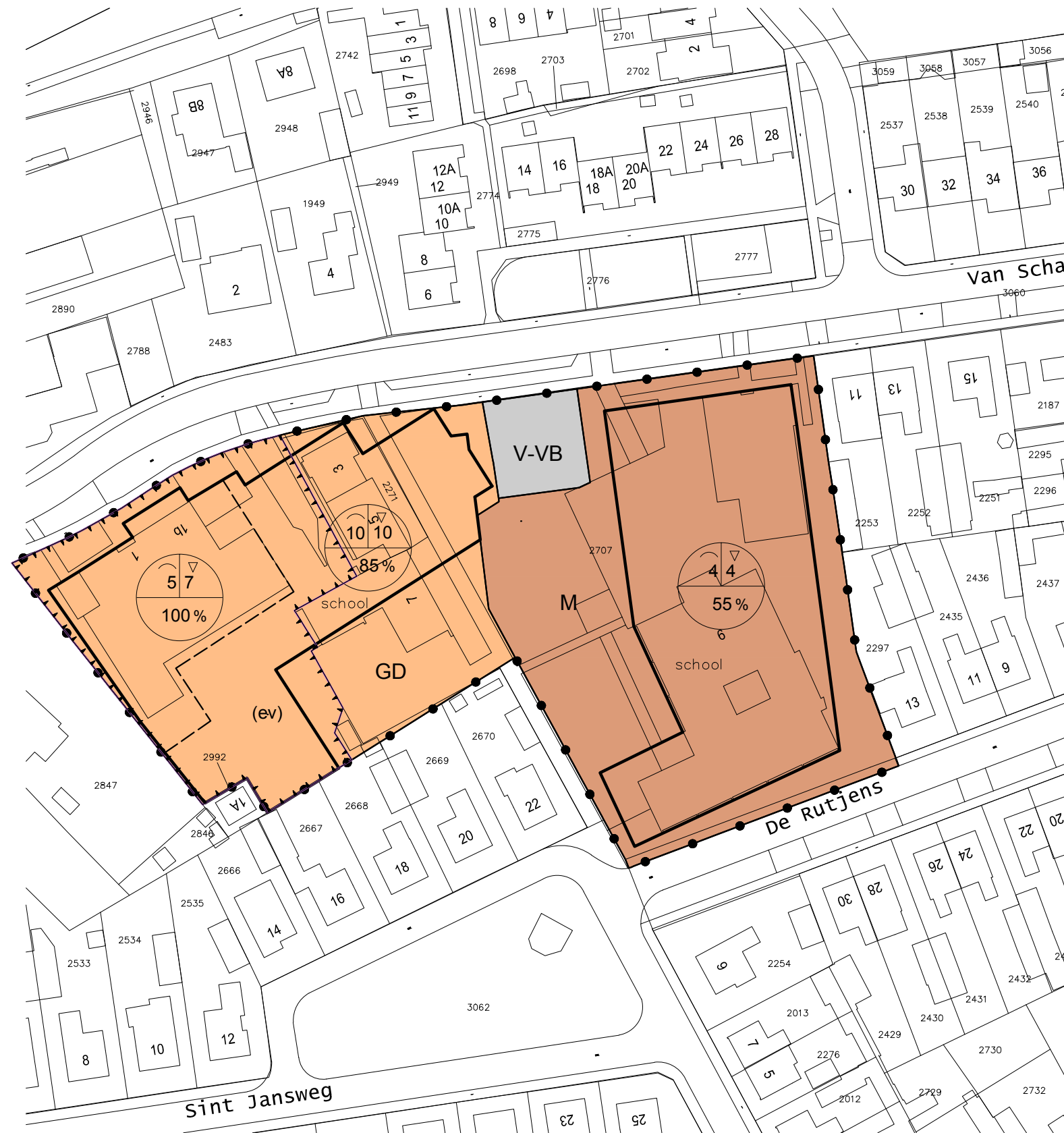


maximale goot-, bouwhoogte (m) en maximum bebouwingspercentage(%)

## VERKLARING



Gbkn- en kadastrale gegevens



bestemmingsplan **HART VAN SOERENDONK**

schaal : 1 : 1000  
 formaat : A3  
 projectnummer : 90981  
 bladnummer : 1  
 aantal bladen : 1  
 Identificatiecode : NL.IMRO.1706.BPSRD6005.VOOR

datum : 25-03-2010  
 datum ondergrond : -  
 voorontwerp : -  
 ontwerp : -  
 vaststelling : -

gemeente **CRANENDONCK**

SAB Eindhoven | T 040 212 55 75 | www.sab.nl

